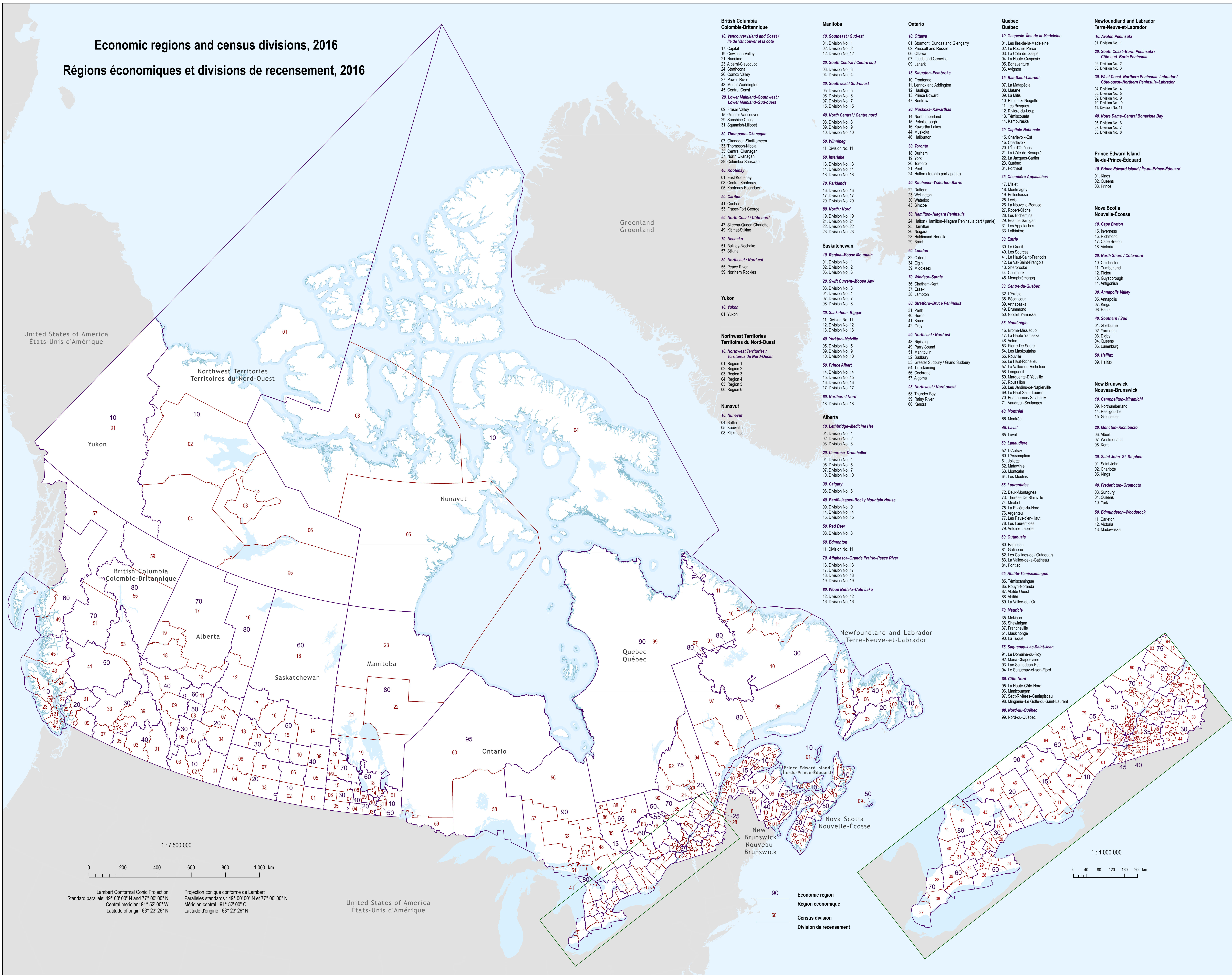
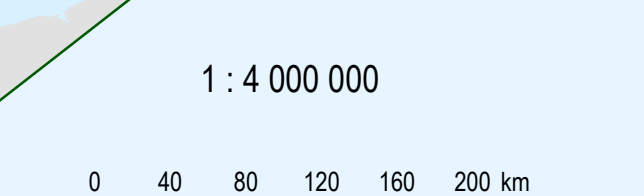
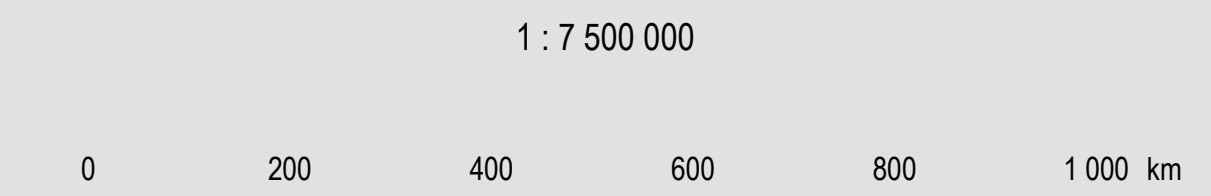


Economic regions and census divisions, 2016
Régions économiques et divisions de recensement, 2016



- British Columbia / Colombie-Britannique
Manitoba
Ontario
Quebec / Québec
Newfoundland and Labrador / Terre-Neuve-et-Labrador
Prince Edward Island / Île-du-Prince-Édouard
Nova Scotia / Nouvelle-Écosse
New Brunswick / Nouveau-Brunswick



Lambert Conformal Conic Projection
Standard parallels: 49° 00' 00" N and 77° 00' 00" N
Central meridian: 91° 52' 00" W
Latitude of origin: 63° 23' 26" N

Projection conique conforme de Lambert
Parallèles standards : 49° 00' 00" N et 77° 00' 00" N
Méridien central : 91° 52' 00" O
Latitude d'origine : 63° 23' 26" N

United States of America
États-Unis d'Amérique

90 Economic region
Région économique
60 Census division
Division de recensement

Sources: Statistics Canada, Census of Population, 2016; Hydrography from National Geographic Database, 2016.

Standard Geographical Classification (SGC), Reference maps, Statistics Canada Catalogue no. 12-572-X, volume II, SGC 2016.
Classification géographique type (CGT), Cartes de référence, n° 12-572-X au catalogue de Statistique Canada, volume II, CGT 2016.

Sources : Statistique Canada, Recensement de la population, 2016; Hydrographie de la Base nationale de données géographiques, 2016.