

Kingston

CMA / RMR

521

Ont. / Ont.

35


Census Tract by CMA / CA

Secteur de recensement selon RMR / AR

1 of / de 2

NAME / NOM

Census metropolitan area or census agglomeration
Région métropolitaine de recensement ou agglomération de recensement



Outside census metropolitan area or census agglomeration
À l'extérieur de la région métropolitaine de recensement ou agglomération de recensement



1234.56


Census tract
Secteur de recensement

Name / Nom

Census subdivision
Subdivision de recensement



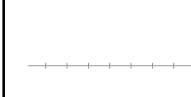
Population centre
Centre de population



Rural area
Région rurale



Road
Route



Railway
Chemin de fer



1 : 147 200



Lambert Conformal Conic Projection
Standard parallels: 44° 12' 40" N and 54° 19' 46" N
Central meridian: 84° 44' 58" W
Latitude of origin: 49° 16' 13" N

Projection conique conforme de Lambert
Parallèles standards : 44° 12' 40" N et 54° 19' 46" N
Méridien central : 84° 44' 58" O
Latitude d'origine : 49° 16' 13" N

Census Tract Reference Maps, by Census Metropolitan Areas or Census Agglomerations, Catalogue no. 92-146-X.

Cartes de référence des secteurs de recensement, selon les régions métropolitaines de recensement ou les agglomérations de recensement, n° 92-146-X au catalogue.

Sources: Statistics Canada, Census of Population, 2021;
Hydrography from Natural Resources Canada, Topographic Data of Canada, CanVec, 2019.
Sources: Statistique Canada, Recensement de la population, 2021;
Hydrographie de Ressources naturelles Canada, Données topographiques du Canada, CanVec, 2019.

