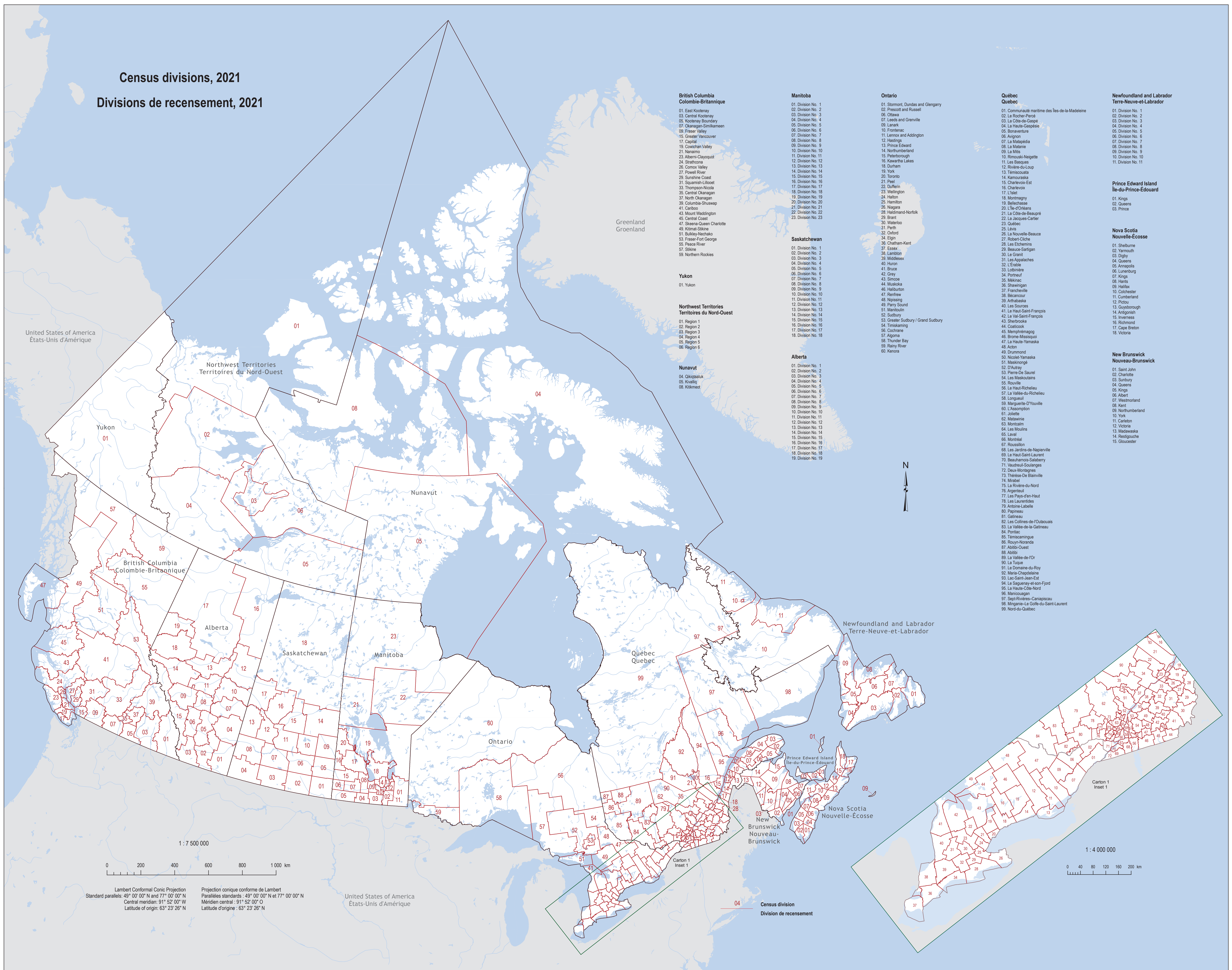
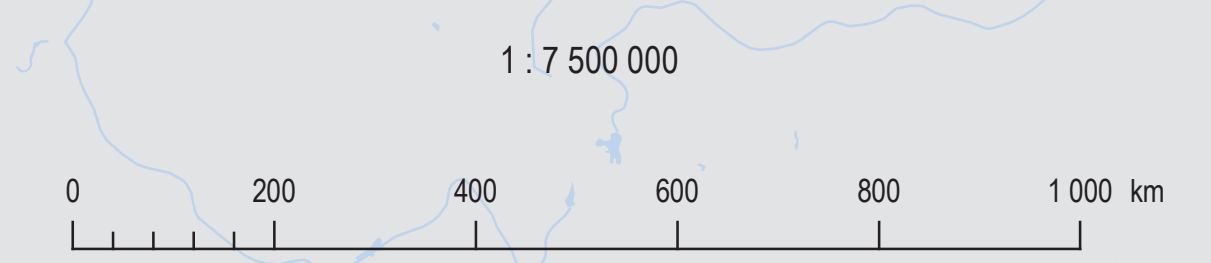


Census divisions, 2021 Divisions de recensement, 2021

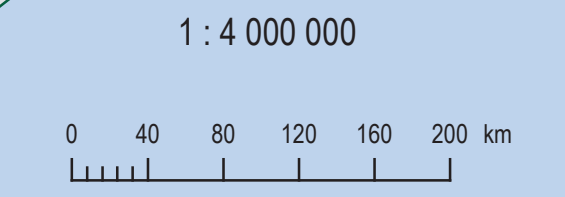


- British Columbia
Colombie-Britannique**
 - 01. East Kootenay
 - 02. Central Kootenay
 - 03. Kootenay Boundary
 - 04. Okanagan-Similkameen
 - 05. Fraser Valley
 - 15. Greater Vancouver
 - 17. Capital
 - 18. Cowichan Valley
 - 21. Nanaimo
 - 23. Alberni-Clayoquot
 - 24. Strathcona
 - 26. Comox Valley
 - 27. Powell River
 - 29. Sunshine Coast
 - 31. Squamish-Lillooet
 - 33. Thompson-Nicola
 - 35. Central Okanagan
 - 37. North Okanagan
 - 38. Columbia-Shuswap
 - 41. Cariboo
 - 43. Mount Waddington
 - 45. Central Coast
 - 47. Skeena-Queen Charlotte
 - 49. Kitimat-Stikine
 - 51. Bulkley-Nechako
 - 53. Fraser-Fort George
 - 55. Peace River
 - 57. Stikine
 - 59. Northern Rockies
- Yukon**
 - 01. Yukon
- Northwest Territories
Territoires du Nord-Ouest**
 - 01. Region 1
 - 02. Region 2
 - 03. Region 3
 - 04. Region 4
 - 05. Region 5
 - 06. Region 6
- Nunavut**
 - 04. Qiktaaluk
 - 05. Kivalliq
 - 06. Kitikmeot
- Manitoba**
 - 01. Division No. 1
 - 02. Division No. 2
 - 03. Division No. 3
 - 04. Division No. 4
 - 05. Division No. 5
 - 06. Division No. 6
 - 07. Division No. 7
 - 08. Division No. 8
 - 09. Division No. 9
 - 10. Division No. 10
 - 11. Division No. 11
 - 12. Division No. 12
 - 13. Division No. 13
 - 14. Division No. 14
 - 15. Division No. 15
 - 16. Division No. 16
 - 17. Division No. 17
 - 18. Division No. 18
 - 19. Division No. 19
 - 20. Division No. 20
 - 21. Division No. 21
 - 22. Division No. 22
 - 23. Division No. 23
- Saskatchewan**
 - 01. Division No. 1
 - 02. Division No. 2
 - 03. Division No. 3
 - 04. Division No. 4
 - 05. Division No. 5
 - 06. Division No. 6
 - 07. Division No. 7
 - 08. Division No. 8
 - 09. Division No. 9
 - 10. Division No. 10
 - 11. Division No. 11
 - 12. Division No. 12
 - 13. Division No. 13
 - 14. Division No. 14
 - 15. Division No. 15
 - 16. Division No. 16
 - 17. Division No. 17
 - 18. Division No. 18
- Alberta**
 - 01. Division No. 1
 - 02. Division No. 2
 - 03. Division No. 3
 - 04. Division No. 4
 - 05. Division No. 5
 - 06. Division No. 6
 - 07. Division No. 7
 - 08. Division No. 8
 - 09. Division No. 9
 - 10. Division No. 10
 - 11. Division No. 11
 - 12. Division No. 12
 - 13. Division No. 13
 - 14. Division No. 14
 - 15. Division No. 15
 - 16. Division No. 16
 - 17. Division No. 17
 - 18. Division No. 18
 - 19. Division No. 19
- Ontario**
 - 01. Stormont, Dundas and Glengary
 - 02. Prescott and Russell
 - 06. Ottawa
 - 07. Leeds and Grenville
 - 08. Lanark
 - 10. Frontenac
 - 11. Lennox and Addington
 - 12. Hastings
 - 13. Prince Edward
 - 14. Northumberland
 - 15. Peterborough
 - 16. Kawartha Lakes
 - 18. Durham
 - 19. York
 - 20. Toronto
 - 21. Peel
 - 22. Dufferin
 - 23. Wellington
 - 24. Halton
 - 25. Hamilton
 - 26. Niagara
 - 28. Haldimand-Norfolk
 - 29. Brant
 - 30. Waterloo
 - 31. Perth
 - 32. Oxford
 - 34. Elgin
 - 38. Chatham-Kent
 - 37. Essex
 - 39. Lambton
 - 39. Middlesex
 - 40. Huron
 - 41. Bruce
 - 42. Grey
 - 43. Simcoe
 - 44. Muskoka
 - 46. Haliburton
 - 47. Renfrew
 - 48. Nipissing
 - 49. Parry Sound
 - 51. Manitowish
 - 52. Sudbury
 - 53. Greater Sudbury / Grand Sudbury
 - 54. Timiskaming
 - 56. Cochrane
 - 57. Algoma
 - 58. Thunder Bay
 - 59. Rainy River
 - 60. Kenora
- Québec
Québec**
 - 01. Communauté maritime des Îles-de-la-Madeleine
 - 02. La Roche-Percé
 - 03. La Côte-de-Gaspé
 - 04. La Haute-Gaspésie
 - 05. Bonaventure
 - 06. Avignon
 - 07. La Matapédia
 - 08. La Matanie
 - 09. La Mitis
 - 10. Rimouski-Neigette
 - 11. Les Basques
 - 12. Rivière-du-Loup
 - 13. Temiscouata
 - 14. Kamouraska
 - 15. Charlevoix-Est
 - 16. Charlevoix
 - 17. L'Île-d'Orléans
 - 18. Montmagny
 - 19. Belœil
 - 20. L'Île-d'Orléans
 - 21. La Côte-de-Beaupré
 - 22. La Jacques-Cartier
 - 23. Québec
 - 25. Lévis
 - 26. La Nouvelle-Beauce
 - 27. Robert-Cliche
 - 28. Les Etchemins
 - 29. Beauce-Sartan
 - 30. Le Granit
 - 31. Les Appalaches
 - 32. L'Érable
 - 33. Lotbinière
 - 34. Portneuf
 - 35. Makinac
 - 36. Shawinigan
 - 37. Francheville
 - 38. Skanawau
 - 39. Arthabaska
 - 40. Les Sources
 - 41. La Haute-Saint-François
 - 42. Le Val-Saint-François
 - 43. Sherbrooke
 - 44. Coaticook
 - 45. Memphrémagog
 - 46. Brome-Missisquoi
 - 47. La Haute-Yamaska
 - 48. Acton
 - 49. Drummond
 - 50. Nicolet-Yamaska
 - 51. Maskinongie
 - 52. D'Autray
 - 53. Pierre-De Saurel
 - 54. Les Maskoutains
 - 55. Rouville
 - 56. La Haute-Richelieu
 - 57. La Vallée-de-Richelieu
 - 58. Longueuil
 - 59. Marguerite-D'Youville
 - 60. L'Assomption
 - 61. Joliette
 - 62. Matane
 - 63. Montcalm
 - 64. Les Moulins
 - 65. Lével
 - 66. Montréal
 - 67. Roussillon
 - 68. Les Jardins-de-Napierville
 - 69. Le Haut-Saint-Laurent
 - 70. Beauharnois-Salaberry
 - 71. Vaudreuil-Soulanges
 - 72. Deux-Montagnes
 - 73. Thérèse-De Blainville
 - 74. Mirabel
 - 75. La Rivière-du-Nord
 - 76. Argenteuil
 - 77. Les Pays-d'en-Haut
 - 78. Les Laurentides
 - 79. Antoine-Labelle
 - 80. Papineau
 - 81. Gatineau
 - 82. Les Collines-de-l'Outaouais
 - 83. La Vallée-de-la-Gatineau
 - 84. Pontiac
 - 85. Témiscamingue
 - 86. Rouyn-Noranda
 - 87. Abitibi-Ouest
 - 88. Abitibi
 - 89. La Vallée-de-l'Or
 - 90. La Tuque
 - 91. Le Domaine-du-Roy
 - 92. Maria-Chapdelaine
 - 93. Lac-Saint-Jean-Est
 - 94. Le Saguenay-et-son-Fjord
 - 95. La Haute-Côte-Nord
 - 96. Manicouagan
 - 97. Sept-Rivières-Caniapiscou
 - 98. Minganeau-La Golle-du-Saint-Laurent
 - 99. Nord-du-Québec
- Newfoundland and Labrador
Terre-Neuve-et-Labrador**
 - 01. Division No. 1
 - 02. Division No. 2
 - 03. Division No. 3
 - 04. Division No. 4
 - 05. Division No. 5
 - 06. Division No. 6
 - 07. Division No. 7
 - 08. Division No. 8
 - 09. Division No. 9
 - 10. Division No. 10
 - 11. Division No. 11
- Prince Edward Island
Île-du-Prince-Édouard**
 - 01. Kings
 - 02. Queens
 - 03. Prince
- Nova Scotia
Nouvelle-Écosse**
 - 01. Shelburne
 - 02. Yarmouth
 - 29. Beauséjour-Sartan
 - 30. Le Grand
 - 04. Queens
 - 05. Annapolis
 - 06. Lunenburg
 - 08. Hants
 - 09. Halifax
 - 10. Colchester
 - 11. Cumberland
 - 12. Pictou
 - 13. Guysborough
 - 14. Antigonish
 - 15. Inverness
 - 16. Richmond
 - 17. Cape Breton
 - 18. Victoria
- New Brunswick
Nouveau-Brunswick**
 - 01. Saint John
 - 02. Charlotte
 - 03. Sudbury
 - 04. Queens
 - 05. Kings
 - 06. Albert
 - 07. Westmorland
 - 08. Kent
 - 09. Northumberland
 - 10. York
 - 11. Carleton
 - 12. Victoria
 - 13. Madawaska
 - 14. Restigouche
 - 15. Gloucester



Lambert Conformal Conic Projection
Standard parallels: 49° 00' 00" N and 77° 00' 00" N
Central meridian: 91° 52' 00" W
Latitude of origin: 63° 23' 26" N

Projection conique conforme de Lambert
Parallèles standards: 49° 00' 00" N et 77° 00' 00" N
Méridien central: 91° 52' 00" O
Latitude d'origine: 63° 23' 26" N



Sources: Statistics Canada, Census of Population, 2021; Hydrography from Natural Resources Canada, Topographic Data of Canada, CanVec, 2019.

Standard Geographical Classification (SGC), Reference maps, Statistics Canada Catalogue no. 12-572-X, volume II, SGC 2021.
Classification géographique type (CGT), Cartes de référence, n° 12-572-X au catalogue de Statistique Canada, volume II, CGT 2021.

Sources: Statistique Canada, Recensement de la population, 2021; Hydrographie de Ressources naturelles Canada, Données topographiques du Canada, CanVec, 2019.