








<p><b>Census Subdivision</b> <b>Subdivision de recensement</b></p> <p><b>5933024</b></p> <p><b>British Columbia</b> <b>Colombie-Britannique</b></p> <p>CSD Name / Nom de la SDR: Cache Creek, VL</p>	<p> 5933024 Census subdivision Subdivision de recensement</p> <p> Province / Territory Province / Territoire</p> <p> Road / Highway Route / Autoroute</p> <p> Hydrography Hydrographie</p> <p> Name / Nom Nom de localité</p>	<p>N</p>  <p>1 : 14 342</p> 	<p>Lambert Conformal Conic Projection Standard parallels: 50° 13' 03" N and 58° 02' 37" N Central meridian: 126° 31' 38" W Latitude of origin: 54° 07' 50" N</p> <p>Projection conique conforme de Lambert Parallèles standards : 50° 13' 03" N et 58° 02' 37" N Méridien central : 126° 31' 38" O Latitude d'origine : 54° 07' 50" N</p> <p>Sources: Statistics Canada, Census of Population, 2016; Hydrography from National Geographic Database, 2016.</p> <p>Sources : Statistique Canada, Recensement de la population, 2016; Hydrographie de la Base nationale de données géographiques, 2016.</p>
--	--	---	--

