






**Census Metropolitan Area
Région métropolitaine
de recensement**

595

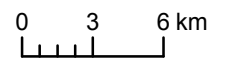
Ontario

CMA Name / Nom de la RMR:
Thunder Bay

-  595 Census metropolitan area
Région métropolitaine de recensement
-  Province / Territory
Province / Territoire
-  Road / Highway
Route / Autoroute
-  Hydrography
Hydrographie
-  Name / Nom
Nom de localité



1 : 320 698



Lambert Conformal Conic Projection
Standard parallels: 44° 12' 40" N and 54° 19' 46" N
Central meridian: 84° 44' 58" W
Latitude of origin: 49° 16' 13" N

Projection conique conforme de Lambert
Parallèles standards : 44° 12' 40" N et 54° 19' 46" N
Méridien central : 84° 44' 58" O
Latitude d'origine : 49° 16' 13" N

Sources : Statistics Canada, Census of Population, 2016;
Hydrography from National Geographic Database, 2016.

Sources : Statistique Canada, Recensement de la population, 2016;
Hydrographie de la Base nationale de données géographiques, 2016.

